

























LEGENDA - VÝKRES HODNOT ÚZEMÍ

ÚAP ORP NOVÝ BOR 2014








Legenda - obecné jevy

-  Hranice obcí
-  Hranice katastrálního území
-  Státní hranice
-  Hranice parcel
-  Hranice zastavěného území


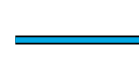



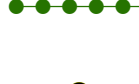






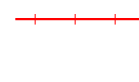











Přírodní hodnoty

-  Významný vyhlídkový bod
-  Památný strom
-  Národní přírodní rezervace
-  Přírodní rezervace
-  Přírodní památka
-  Národní přírodní památka
-  NATURA 2000 - evropsky významná lokalita
-  Chráněná krajinná oblast - I.zóna
-  Chráněná krajinná oblast - II.zóna
-  Významný krajinný prvek registrovaný
-  Významný krajinný prvek ze zákona
-  Ložisko nerostných surovin
-  Vodní nádrž
-  Vodní útvar povrchových tekoucích vod
-  Lesy ochranné
-  Les zvláštního určení
-  Lesy hospodářské
-  I. třída ochrany ZPF
-  II. třída ochrany ZPF

Kulturní hodnoty

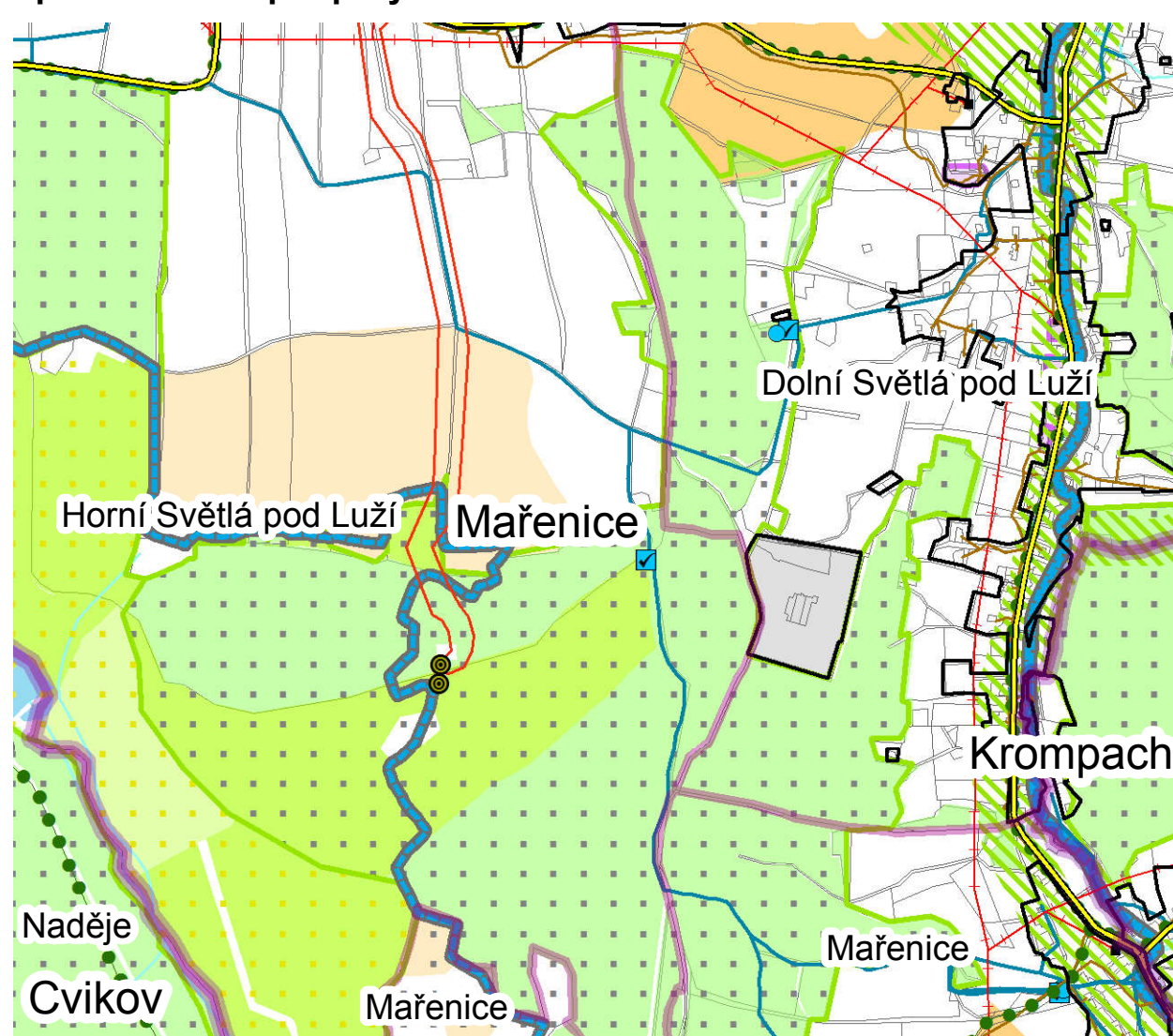
-  Místo významné události
-  Architektonicky cenná stavba, soubor
-  Nemovité kulturní památky
-  Historicky významná stavba, soubor
-  Městské památkové zóny
-  Vesnické památkové zóny
-  Hřbitov

Civilizační hodnoty

-  Silnice 1.třídy
-  Silnice 2.třídy
-  Silnice 3.třídy
-  Železniční dráha celostátní
-  Železniční vlečka
-  Cyklotrasa
 -  Elektronické komunikační zařízení
-  Dálkové kabely telefonní, telekomunikační, datové
 -  Regulační stanice VTL
 -  Regulační stanice STL
 -  Protikorozní ochrana
-  Trasa plynovodu
 -  Trafostanice distribuční a průmyslové
-  Trasa elektrovedení nadzemní
-  Trasa elektrovedení podzemní
 -  ČOV
-  Kanalizační síť
 -  Vodní zdroj, jímací zařízení
 -  Vodojemy a příslušné další technologické objekty
-  vodovodní síť
 -  Kotelna - zdroj tepla
-  Teplovod
-  Plochy výroby
-  Plochy občanského vybavení

Zpracováno za podpory:

SPIRIT ÚAP



Klad výkresových rámců 100 x 75 cm

