
















































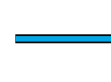



LEGENDA - VÝKRES LIMITŮ VYUŽITÍ ÚZEMÍ

ÚAP ORP NOVÝ BOR 2014




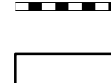















Legenda - obecné jevy

-  Hranice obcí
-  Hranice katastrálního území
-  Státní hranice
-  Hranice parcel

Legenda - LIMITY - environmentální pilíř

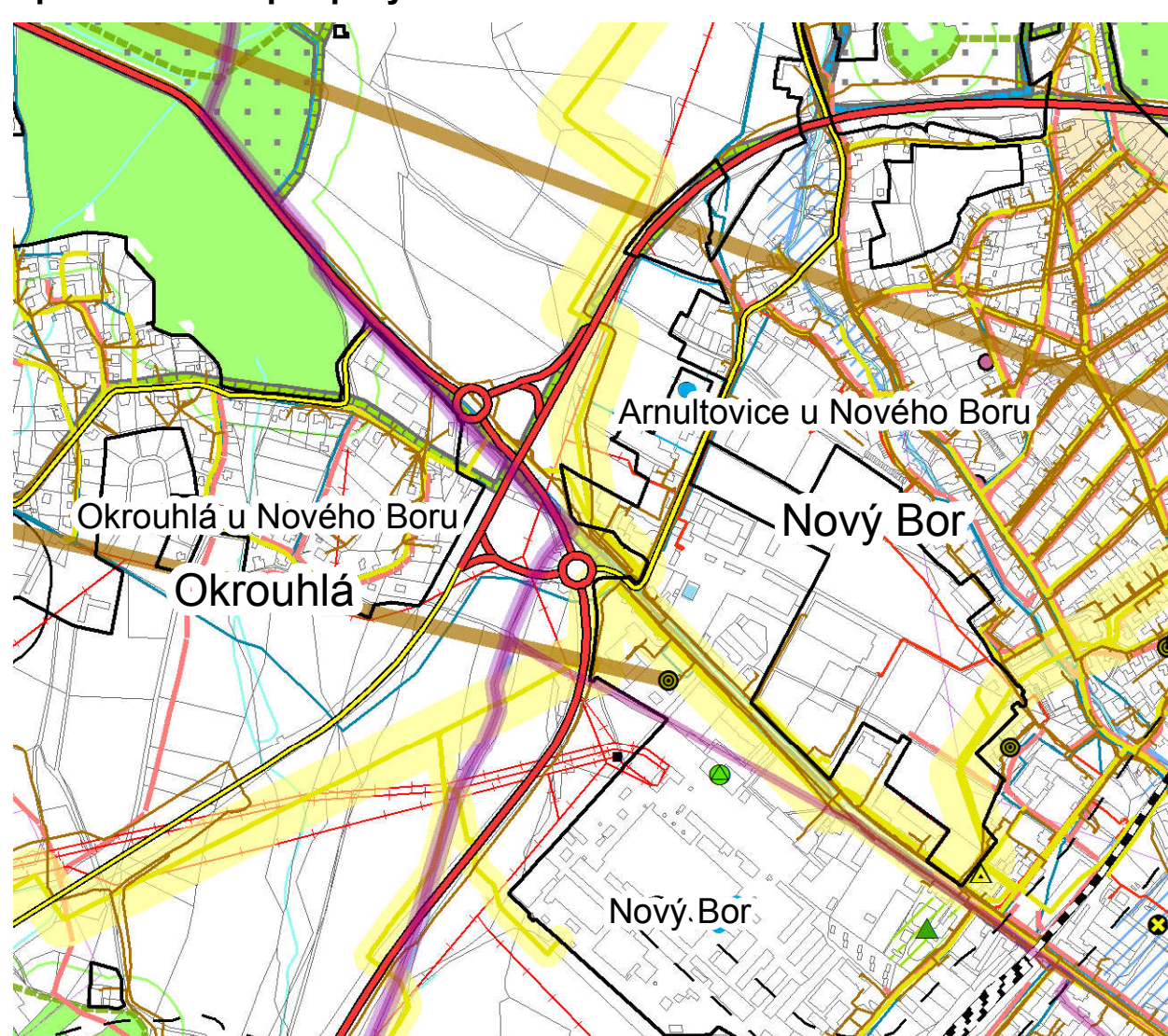
-  Sesuvné území
-  Poddolované území
-  Zařízení na odstraňování nebez. odpadu
-  Skládka
-  Staré zátěže území a kontaminované plochy
-  Památný strom
-  Biocentra ZÚR NADREGIONÁLNÍ ÚSES - Plocha
-  Biokoridory ZÚR NADREGIONÁLNÍ ÚSES - Linie
-  Biocentra ZÚR REGIONÁLNÍ ÚSES - Plocha
-  Biokoridory ZÚR REGIONÁLNÍ ÚSES - Linie
-  Biocentra NADREGIONÁLNÍ ÚSES - Plocha
-  Biokoridory NADREGIONÁLNÍ ÚSES - Linie
-  Biokoridory NADREGIONÁLNÍ ÚSES - Plocha
-  Biocentra REGIONÁLNÍ ÚSES - Plocha
-  Biokoridory REGIONÁLNÍ ÚSES - Linie
-  Biokoridory REGIONÁLNÍ ÚSES - Plocha
-  Biocentra LOKALNÍ ÚSES - Plocha
-  Biokoridory LOKALNÍ ÚSES - Linie
-  Biokoridory LOKALNÍ ÚSES - Plocha
-  Národní přírodní rezervace
-  OP národní přírodní rezervace
-  Přírodní rezervace
-  OP přírodní rezervace
-  Přírodní památka
-  OP přírodní památky
-  Národní přírodní památka
-  OP národní přírodní památky
-  NATURA 2000 - evropsky významná lokalita
-  Chráněná krajinná oblast
-  Chráněná krajinná oblast - I.zóna
-  Chráněná krajinná oblast - II.zóna
-  Významný krajinný prvek registrovaný
-  Významný krajinný prvek ze zákona
-  Sesuvné území - Plocha
-  Poddolované území - Plocha
-  Dobývací prostor
-  Chráněné ložiskové území
-  Vodní nádrž
-  Vodní útvar povrchových tekoucích vod
-  Aktivní zóna záplavového území
-  Záplavové území
-  Lesy ochranné
-  Les zvláštního určení
-  Lesy hospodářské
-  vzdálenost 50 m od okraje lesa
-  I. třída ochrany ZPF
-  II. třída ochrany ZPF

Legenda - LIMITY - hospodářský pilíř

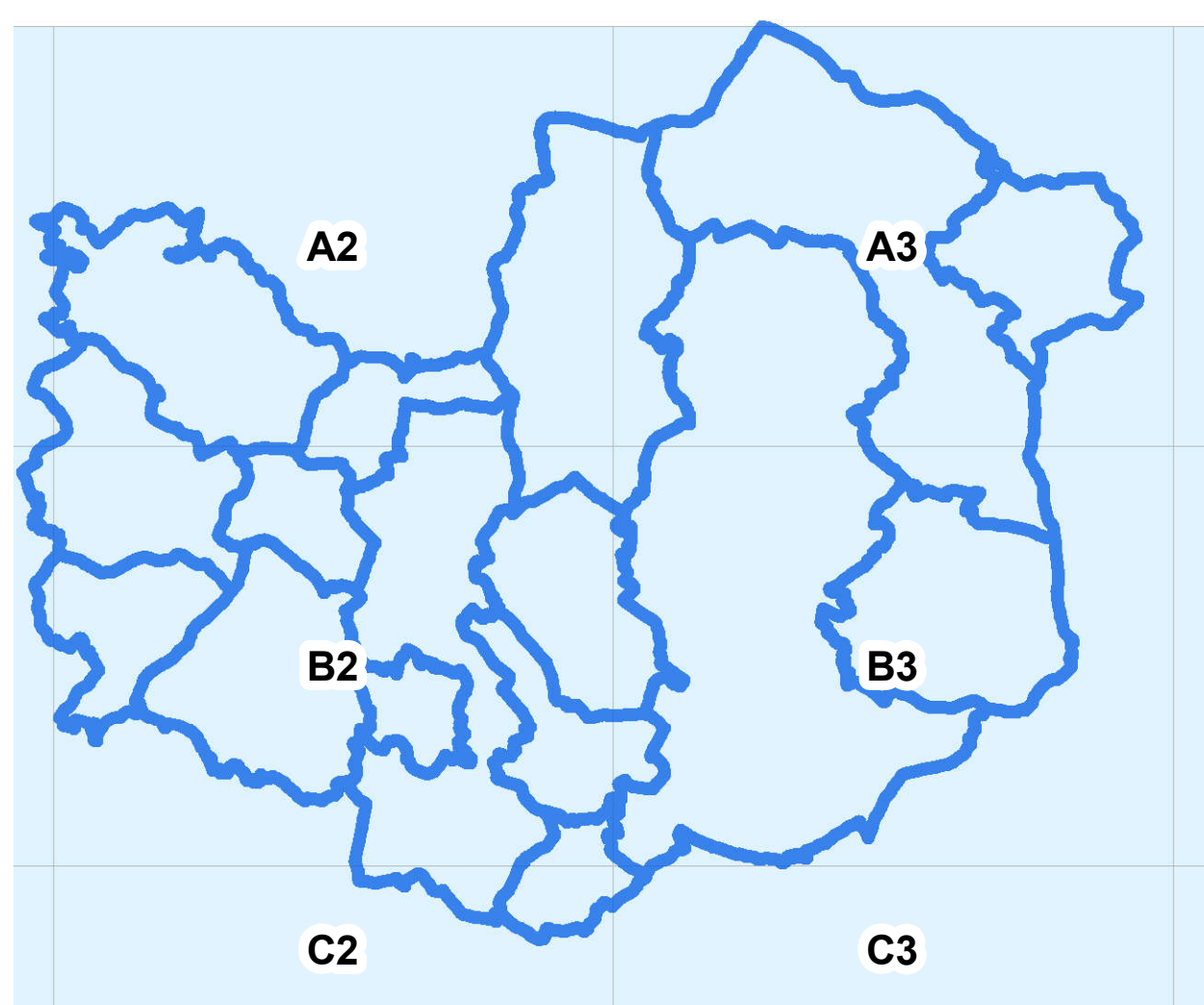
-  Silnice 1.třídy
-  Silnice 2.třídy
-  Silnice 3.třídy
-  Železniční dráha celostátní
-  OP železniční dráhy celostátní
-  Železniční vlečka
-  OP letecké stavby
-  OP letiště
-  Elektronické komunikační zařízení
-  Dálkové kabely telefonní, telekomunikační, datové
-  Radioreleové trasy RRT
-  Regulační stanice VTL
-  Regulační stanice STL
-  Protikorozní ochrana
-  Trasa plynovodu
-  OP a BP plynovodu
-  Trafostanice distribuční a průmyslové
-  Trasa elektrovedení nadzemní
-  Trasa elektrovedení podzemní












Zpracováno za podpory

SPIRIT ÚAP

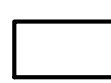












Klad výkresových rámců 100 x 75 cm



-  ČOV
-  Čerpací stanice - odpadní voda
-  Kanalizační síť
-  Vodní zdroj BOD
-  Vodní zdroj LINIE
-  Ochranné pásmo vodního zdroje
-  Vodní zdroj, jímací zařízení
-  Vodojemy a příslušné další technologické objekty
-  vodovodní síť
-  Kotelna - zdroj tepla
-  Teplovod

Legenda - LIMITY - pilíř soudržnosti spol. obyvatel

-  Hranice zastavěného území
-  Zařízení CO
-  Kryt CO
-  Sirény CO
-  Hřbitov
-  OP hřbitova
-  Válečné hroby
-  Nemovité kulturní památky
-  Městské památkové zóny
-  Vesnické památkové zóny
-  Území s archeologickými nálezy