









LEGENDA - VÝKRES PROBLÉMŮ K ŘEŠENÍ V ÚPD

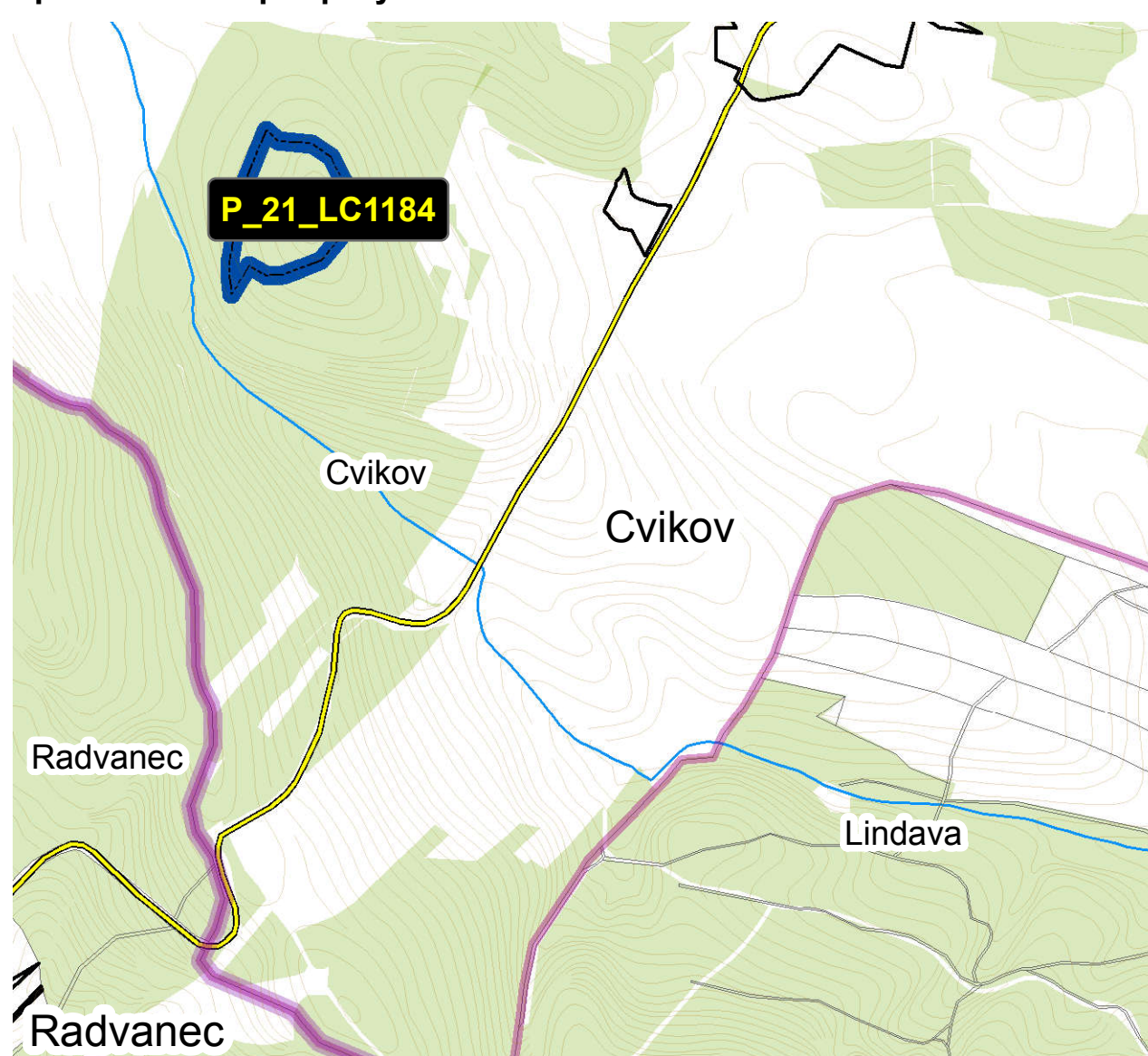
ÚAP ORP NOVÝ BOR 2014

Legenda - obecné jevy




-  Hranice obcí
-  Hranice katastrálního území
-  Státní hranice
-  Hranice parcel
-  Hranice zastavěného území
-  Vrstevnice
-  Silnice 1. třídy
-  Silnice 2. třídy
-  Silnice 3. třídy
-  Železniční dráha celostátní
-  Železniční vlečka
-  Vodní nádrž
-  Vodní útvar povrchových tekoucích vod
-  Lesy

Zpracováno za podpory:

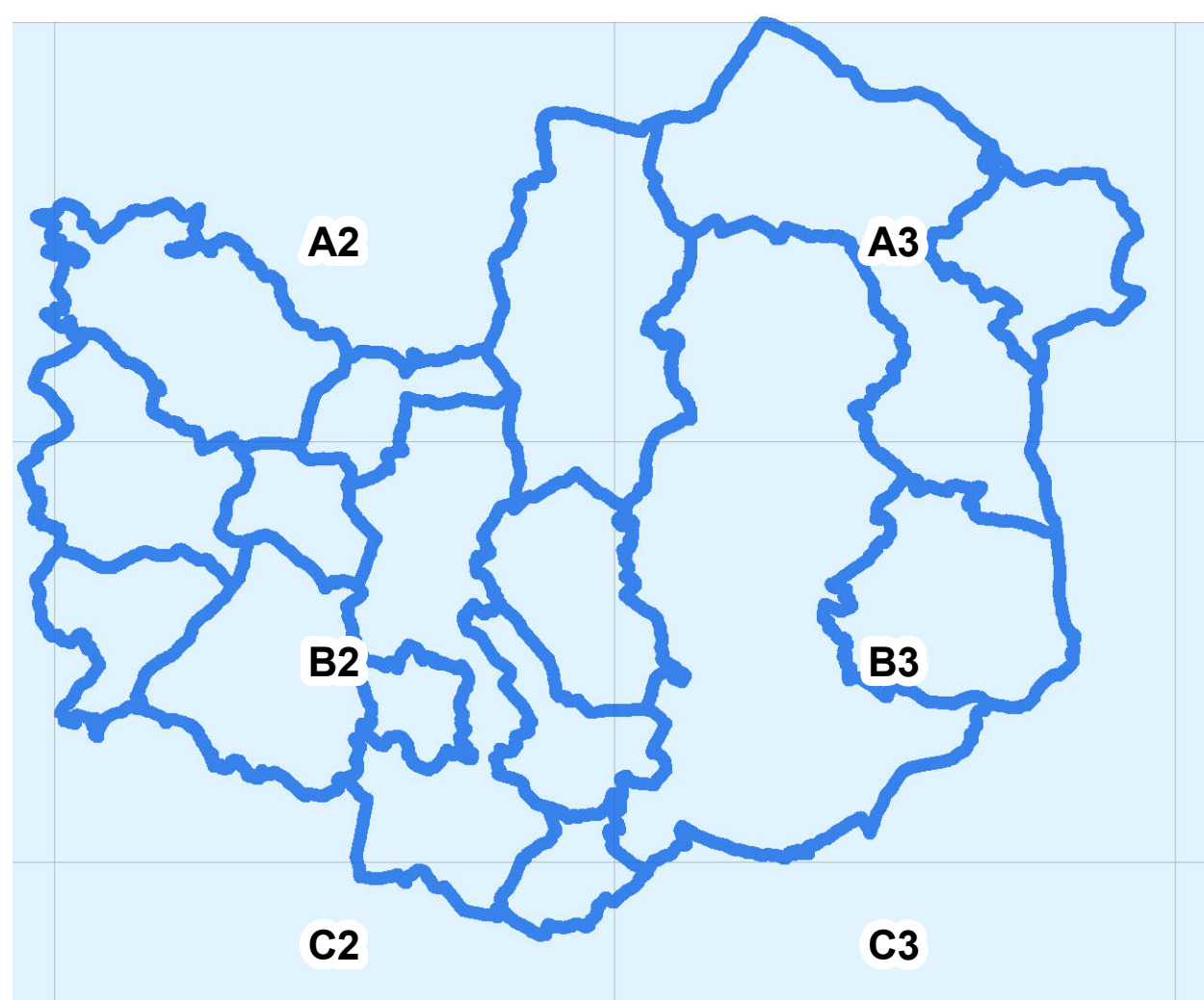
SPIRIT ÚAP



Problémy k řešení v ÚPD

-  Označení problému bodem
-  Označení problému linií
-  Označení problému polygonem

Klad výkresových rámců 100 x 75 cm



Seznam problémů k řešení v ÚPD:

Závady

- P_21_LC1185 - potřeba zpřesnění / LBC_1185 Lesní stráň/ dle KOP KÚLK 2006 v obci Cvikov
- P_21_LC446 - potřeba zpřesnění / LBC_446 Na vorech/ dle KOP KÚLK 2006 v obci Radvanec
- P_21_LC1182 - potřeba zpřesnění / LBC_1182 Vidle/ dle KOP KÚLK 2006 v obci Cvikov
- P_21_LC1184 - potřeba zpřesnění / LBC_1184 Chudý vrch/ dle KOP KÚLK 2006 v obci Cvikov
- P_21_LC1031 - potřeba zpřesnění / LBC_1031 Na okraji/ dle KOP KÚLK 2006 v obci Nový Bor
- P_21_LC1034 - potřeba zpřesnění / LBC_1034 V bylinách/ dle KOP KÚLK 2006 v obci Sloup v Čechách
- P_21_LC1177 - potřeba zpřesnění / LBC_1177 Skála smrti/ dle KOP KÚLK 2006 v obci Cvikov, Kunratice
- P_21_LC1186 - potřeba zpřesnění / LBC_1186 Ortel/ dle KOP KÚLK 2006 v obci Cvikov
- P_21_LC1176 - potřeba zpřesnění / LBC_1176 Zrušený rybník/ dle KOP KÚLK 2006 v obci Cvikov
- P_21_LC453 - potřeba zpřesnění / LBC_453 Na lesní stráni/ dle KOP KÚLK 2006 v obci Radvanec
- P_21_LC515 - potřeba zpřesnění / LBC_515 Pod Kovářským vrchem/ dle KOP KÚLK 2006 v obci Cvikov
- P_21_LC1175 - potřeba zpřesnění / LBC_1175 U Lindavy/ dle KOP KÚLK 2006 v obci Cvikov
- P_21_LC1187 - potřeba zpřesnění / LBC_1187 Orchideová loučka/ dle KOP KÚLK 2006 v obci Cvikov
- P_21_LC1174 - potřeba zpřesnění / LBC_1174 V dolíku/ dle KOP KÚLK 2006 v obci Cvikov
- P_21_LC1172 - potřeba zpřesnění / LBC_1172 V meandrech/ dle KOP KÚLK 2006 v obci Cvikov
- P_21_LC1173 - potřeba zpřesnění / LBC_1173 Nad Svitavou/ dle KOP KÚLK 2006 v obci Velenice, Cvikov
- P_72_1 - Problém nedostatečné kapacity el. zdrojů Nový Bor
- P_21_RC1356_ZUR - potřeba zpřesnění / RBC_1356 Hřeben Kozlí - Kameník/ dle ZÚR v obci Slunečná**
- P_21_RC1356_UPO - potřeba zpřesnění a rekatégorizace / RBC1356/ v souladu se ZÚR v obci Kamenický Šenov**

Ohrožení

- P_68_1 - Problém rozvoje z důvodu chybějícího vodovodu v obci Lindava
- P_68_2 - Problém rozvoje z důvodu chybějícího vodovodu v obci Svitava
- P_68_3 - Problém rozvoje z důvodu nedostatečného zás. vodou v obci Radvanec
- P_70_1 - Problém rozvoje z důvodu chybějící kanalizace v obci Lindava - Cvikov
- P_70_2 - Problém rozvoje z důvodu chybějící kanalizace v obci Svitava - Cvikov
- P_70_3 - Problém rozvoje z důvodu chybějící kanalizace v obci Chotovice
- P_70_4 - Problém rozvoje z důvodu chybějící kan. v obci Kunratice u Cvikova
- P_70_5 - Problém rozvoje z důvodu chybějící kanalizace v obci Mařenice
- P_70_6 - Problém rozvoje z důvodu chybějící kanalizace v obci Prysk
- P_70_7 - Problém rozvoje z důvodu chybějící kanalizace v obci Skalice u ČL
- P_70_8 - Problém rozvoje z důvodu chybějící kanalizace v obci Sloup v Čechách
- P_70_9 - Problém rozvoje z důvodu chybějící kanalizace v obci Slunečná
- P_70_10 - Problém rozvoje z důvodu chybějící kanalizace v obci Svojkov
- P_70_11 - Problém rozvoje z důvodu chybějící kanalizace v obci Rousínov - Svor
- P_70_12 - Problém rozvoje z důvodu chybějící kanalizace v obci H. Světlá - Mařenice
- P_70_13 - Problém rozvoje z důvodu chybějící kanalizace v obci D. Světlá - Mařenice
- P_70_14 - Problém rozvoje z důvodu chybějící kanalizace v obci Bukovany - Nový Bor
- P_70_15 - Problém rozvoje z důvodu chybějící kanalizace v obci Pihel - Nový Bor
- P_70_16 - Problém rozvoje z důvodu chybějící kanalizace v obci Janov - Nový Bor
- P_70_17 - Problém rozvoje z důvodu nedostatečného odkanalizování v obci Krompach
- P_50_1 - Nedostatečná protipovodňová opatření Kunratice - Svitávka**
- P_50_2 - Nedostatečná protipovodňová opatření Cvikov - Lindava - Svitávka**
- P_50_3 - Nedostatečná protipovodňová opatření Sloup - Dobranovský potok**

Střety

- P_21_RC1356_SLUNECNA - Střet návrhu region. biocentra RC1356 Hřeben Kozlí - Kameník s CHLÚ 10470000 Slunečná**
- P_21_RC1356_PRACHEN - Střet návrhu region. biocentra RC1356 Hřeben Kozlí - Kameník s CHLÚ 01830000 Prácheň**
- P_73_1 - Problém navrhované trasy el. vedení přes území CHKO Lužické hory**
- P_90_1 - Střet návrhu vyrovnání silnice I/9 s ochranou II. zóny CHKO Lužické hory**

Seznam problémů k řešení v nadřazené dokumentaci je zobrazen tučně.